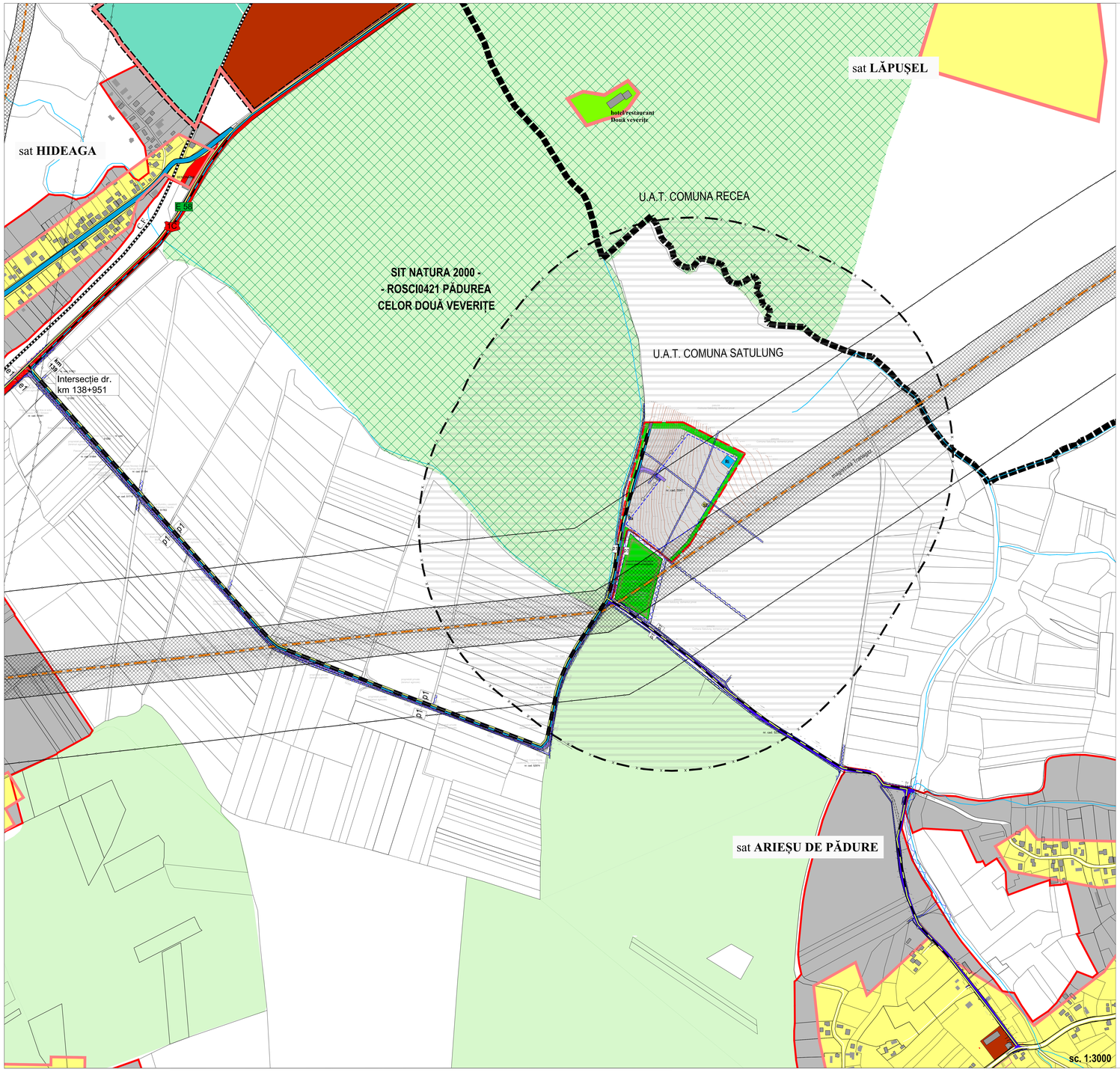

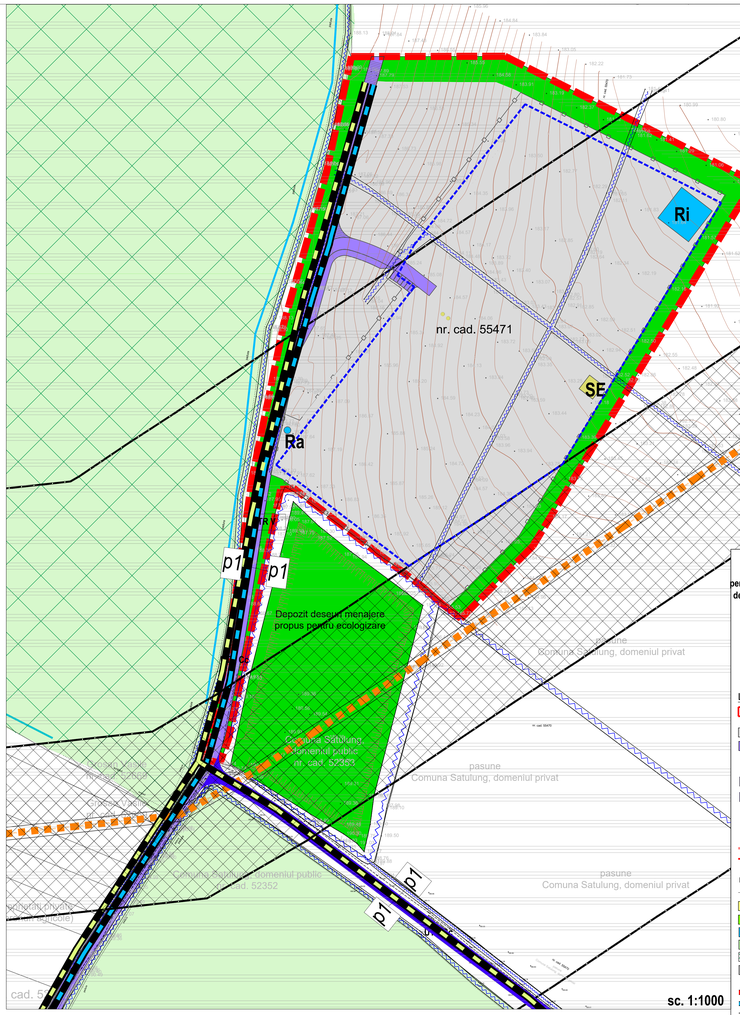

PLAN URBANISTIC ZONAL

pentru Amenajarea unor platforme de compostare în vederea reducerii necesarului de depozitare (inclusiv amenajarea unei platforme pentru depozitarea deșeurilor biodegradabile și care nu pot fi supuse procesului de compostare) și drum de acces, în comuna Satulung, județul Maramureș.

REȚELE TEHNICO-EDILITARE

LEGENDA:

- IMOBIL NR CAD 55471, CARE A GENERAL ELABORAREA PUZ - propus a fi introdus in intravilan
- ZONA PENTRU IMPLANTARE CONSTRUCTII
- DRUM EXISTENT, PROPUS PENTRU MODERNIZARE PENTRU ASIGURAREA ACCESULUI LA ZONA CARE A GENERAT ELABORAREA PUZ
- POSIBILITATE DE EXTINDERE DRUM DE ACCES
- DRUM PROPUS PENTRU MODERNIZARE (INTERZIS PENTRU CIRCULATIA AUTOVEHICULELOR CARE TRANSPORTĂ DEȘEURI), LEGĂTURĂ SUPLIMENTARĂ ÎNTRE DN 1C ȘI ARIEȘU DE PĂDURE
- LIMITA INTRAVILAN APOBAT
- LIMITA INTRAVILAN PROPUS CF. PUG SATULUNG IN CURS DE ACTUALIZARE
- LIMITA UNITĂȚII ADMINISTRATIV TERITORIALE
- PARCELE
- ZONA PENTRU LOCUINȚE INDIVIDUALE
- ZONA DE AGREMENT
- APE
- TERENURI FORESTIERE
- ARII NATURALE PROTEJATE-ROSCI0421
- ZONE PROPUSE A FI INTRODUSE ÎN INTRAVILAN CF. PUG SATULUNG IN CURS DE ACTUALIZARE
- DRUM NAȚIONAL-EUROPEAN
- DRUM JUDEȚEAN
- STRĂZI EXISTENTE ȘI DRUMURI DE EXPLOATARE
- CALE FERATĂ
- CONDUCTĂ DE TRANSPORT GAZE NATURALE
- ZONA DE SIGURANȚĂ CONDUCTA DE GAZ - 50 m
- ZONA DE PROTECTIE FAȚĂ DE CONDUCTA DE GAZ - 200 m
- ZONA DE PROTECTIE SANITARĂ FAȚĂ DE PLATFORMA DE COMPOSTARE (500 m)
- ȘANTURI EXISTENTE

REȚELE EDILITARE PROPUSE PT INVESTITIA CARE A GENERAT PUZ:

VARIANTA CU RACORDARE LA SISTEME PUBLICE EXISTENTE:

- REȚEA DE ALIMENTARE CU APĂ EXISTENTĂ
- POSIBILITATE ALIMENTARE CU APĂ POTABILĂ - DE LA REȚEAUA DE APĂ EXISTENTĂ
- REȚEA DE ALIMENTARE CU ENERGIE ELECTRICĂ EXISTENTĂ
- POSIBILITATE ALIMENTARE CU ENERGIE ELECTRICĂ - DE LA REȚEAUA DE CURENT ELECTRIC EXISTENTĂ

VARIANTA DIN SURSE LOCALE:

- Ra CAPTARE APĂ DE ADÂNCIME ȘI REZERVOR DE APĂ

ÎN AMBELE VARIANTE:

- Ri REZERVOR DE APĂ PENTRU STINGEREA INCENDIILOR
- SE STATIE DE EPURARE

Dreptul de publicare sau multiplicare a acestui document aparține în exclusivitate societăți AEDILIS PROIECT Baia Mare
Reproducerea continutului este posibilă numai cu acordul prealabil scris al autorului.
©Copyright AEDILIS PROIECT 2012

AEDILIS PROIECT
BTH SIMLAUL TRAIAN MAR.VIZETIU,FIX:+40362401497,T.
OFFICE@AEDILISPROIECT.RO, WWW.AEDILISPROIECT.RO

PROIECTANT GENERAL S.C. AEDILIS PROIECT S.R.L. BAIA MARE	BENEFICIAR: JUDEȚUL MARAMUREȘ		PROIECT Nr. 2-2022
	DENUMIRE PROIECT: PLAN URBANISTIC ZONAL pentru Amenajarea unor platforme de compostare în vederea reducerii necesarului de depozitare (inclusiv amenajarea unei platforme pentru depozitarea deșeurilor biodegradabile și care nu pot fi supuse procesului de compostare) și drum de acces, în comuna Satulung, județul Maramureș.		FAZA P.U.Z.
SEF PROIECT arh. ulpiniu FLORICI FLORIN DAN		SCARA	
PROIECTAT arh. ulpiniu FLORICI FLORIN DAN		1:1.000 1:1.000	DENUMIRE PLANȘĂ: REȚELE TEHNICO-EDILITARE.	PLANȘA Nr. 4
NOTAMAT ing. geogr. arh. FAUR CAMELIA		DATA 2022		

BILANT TERITORIAL

ZONE FUNCȚIONALE	EXISTENT		PROPUS	
	mp	%	mp	%
Zona de gospodarire comunala	**0**	**0**	**38510**	**39,32**
Zona industriala si de servicii (dezvoltari ulterioare	0	0	8833	9,02
Spatii verzi din care: ❀	0	0	8921	9,11
perdele perimetrale de protectie	0	0	6278	6,41
aliniamente verzi de-a lungul strazilor	0	0	2643	2,7
Drumuri	37984	38,78	41680	42,55
Terenuri agricole - pășune	59960	61,22	0	0
TOTAL	**97.944,00**	**100**	**97.944,00**	**100**

❀la care se adaugă spatiile verzi de incinta - minim 20%

PROFIL TRANSVERSAL DN 1C

km 137+419 - spre Baia Mare

e1 — e1

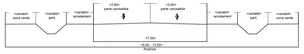

DETALIU INTERSECTIE LA DN

Intersecție dr. km 138+951

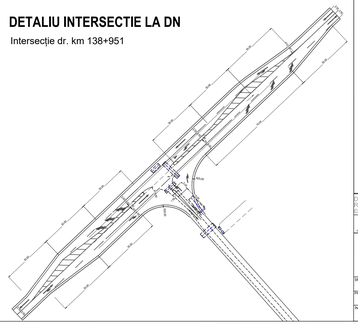

PROFIL PROPUS p1 — p1

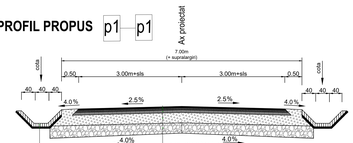

- 4 cm beton asfaltic BA16 - SR174
- 6 cm binder BAD25 - SR174
- 8 cm mixtura asfaltica AB2 - SR7970
- 30 cm piatra sparta - SR662
- 30 cm balast amestec optimal - SR662
- strat de baza compactat

- sant pereat (10 cm) pereat dblr (15 cm)
- 5 cm nisip pilonat
- 5 cm sand