IMOBILE CUPRINSE IN ZONA REGLEMENTATA				
Imobile	Carte funciară	Nr. cadastral	Suprafața (mp	Observații
1	52351 Satulung	52351	5120	Drum
2	52352 Satulung	52352	17433	Drum
3	52353 Satulung	52353	10339	Drum
4	52471 Satulung	52471	59960	Imobil pentru platformă compostare
5	52344 Satulung	52344	2036	Drum
6	52345 Satulung	52345	3056	Drum
TOTAL			97.944	

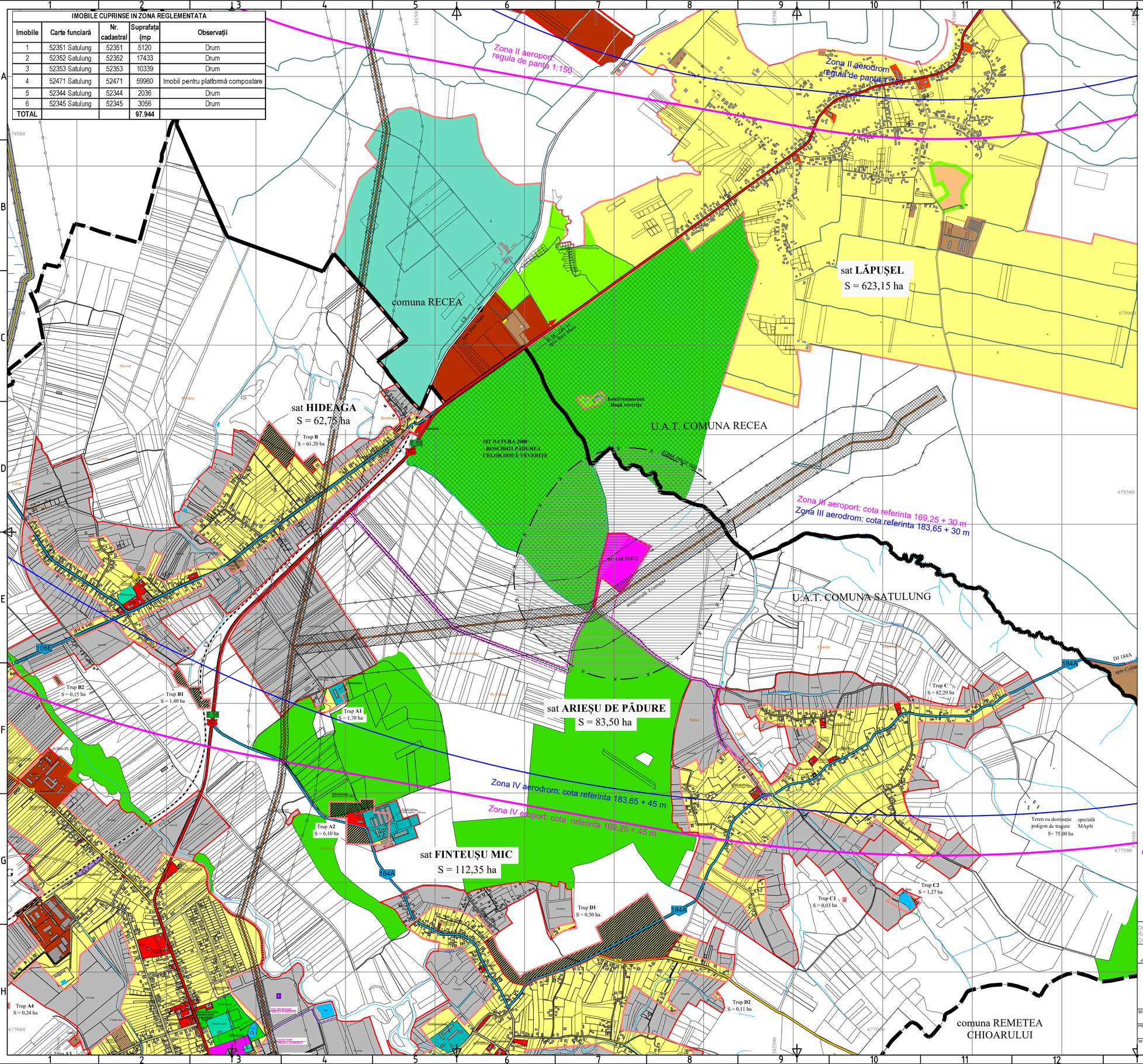

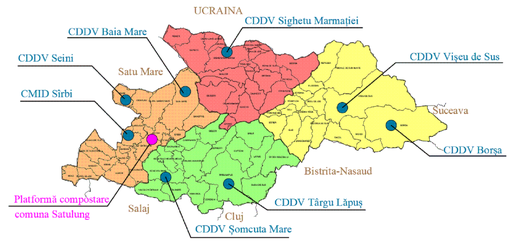

AMPLASAREA ÎN CADRUL JUDEȚULUI ȘI RELAȚIA CU S.M.I.D.

PLAN URBANISTIC ZONAL

pentru Amenajarea unor platforme de compostare în vederea reducerii necesarului de depozitare (inclusiv amenajarea unei platforme pentru depozitarea deșeurilor biodegradabile și care nu pot fi supuse procesului de compostare) și drum de acces, în comuna Satulung, județul Maramureș.

PLAN DE ÎNCADRARE

LEGENDA:

- IMOBIL NR CAD 55471, CARE A GENERAL ELABORAREA PUZ - propus a fi introdus in intravilan
- Zonă reglementată prin P.U.Z. (imobil 55471 si drum de acces de la DN 1C la Arieșu de Pădure - cad. 52361,52352, 52353, 52344, 52345)
- LIMITA INTRAVILAN APOBAT
- LIMITA INTRAVILAN PROPUS CF. PUG SATULUNG IN CURS DE ACTUALIZARE
- LIMITA UNITĂȚII ADMINISTRATIV TERITORIALE
- PARCELE
- ZONA PENTRU LOCUINȚE INDIVIDUALE
- ZONA INSTITUȚII PUBLICE ȘI SERVICII
- ZONA PENTRU SPAȚII VERZI/SPORT
- ZONA UNITĂȚI INDUSTRIALE ȘI DEPOZITE
- ZONA UNITĂȚI AGRO-ZOOTEHNICE
- ZONA GOSPODĂRIE COMUNALĂ, CIMITIRE
- ZONA CU DESTINAȚIE SPECIALĂ
- APE
- TERENURI FORESTIERE
- ARII NATURALE PROTEJATE-ROSCI0421
- ZONE PROPUSE A FI INTRODUSE ÎN INTRAVILAN CF. PUG SATULUNG IN CURS DE ACTUALIZARE
- ZONE PROPUSE A FI SCOASE DIN INTRAVILAN CF. PUG SATULUNG IN CURS DE ACTUALIZARE
- E 58 1C DRUM NAȚIONAL-EUROPEAN
- 184A DRUM JUDEȚEAN
- 67 DRUM COMUNAL
- STRĂZI EXISTENTE ȘI DRUMURI DE EXPLOATARE
- CALE FERATĂ
- PROPUNERE DE MODERNIZARE DRUM PT ACCES LA PLATFORMA DE COMPOSTARE
- CONDUCTĂ DE TRANSPORT GAZE NATURALE
- ZONA DE SIGURANȚĂ CONDUCTA DE GAZ - 50 m
- ZONA DE PROTECȚIE FAȚĂ DE CONDUCTA DE GAZ - 200 m
- ZONE DE PROTECȚIE SANITARĂ (500 m)

ZONE DE REFERINTA AERONAUTICA CONFORM RACR-ZSAC editia 1/2015
AEROPORT BAIA MARE DETALIU

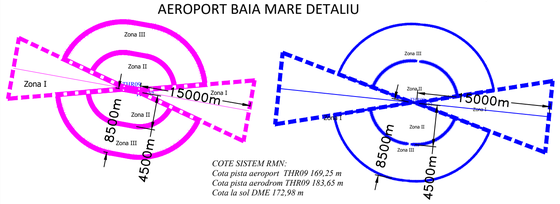

COTE SISTEM RMN:
Cota pista aeroport THR09 169,25 m
Cota pista aerodrom THR09 183,65 m
Cota la sol DME 172,98 m

Dreptul de publicare sau multiplicare a acestui document aparține în exclusivitate societății AEDILIS PROIECT Baia Mare. Reproducerea conținutului este posibilă numai cu acordul prealabil scris al autorului.
©Copyright: AEDILIS PROIECT, 2018

AEDILIS PROIECT
STR.1MAI NR.25,BAIA MARE,POTEL/FAX:+40362404917
OFICE@AEDILISPROIECT.RO, WWW.AEDILISPROIECT.RO

PROIECTANT GENERAL S.C. **AEDILIS PROIECT** S.R.L. BAIA MARE	BENEFICIAR: JUDEȚUL MARAMUREȘ		PROIECT NR 2 -2017
	DENUMIRE PROIECT: **PLAN URBANISTIC ZONAL** pentru Amenajarea unor platforme de compostare în vederea reducerii necesarului de depozitare (inclusiv amenajarea unei platforme pentru depozitarea deșeurilor biodegradabile și care nu pot fi supuse procesului de compostare) și drum de acces, în comuna Satulung, județul Maramureș.		FAZA P.U.Z.
ŞEF PROIECT: arh. urbanist FLORUȚ FLORIN DAN		SCARA: 1:10.000	
PROIECTAT: arh. urbanist FLORUȚ FLORIN DAN	**PLAN DE ÎNCADRARE**		PLANȘA 1.
ÎNTOCMIT: ing. geogr. urb. FAUR CAMELIA		DATA: 2022	

841x594